



# Allmänna lokala ordningsföreskrifter för Ludvika kommun

Dokumentnamn Allmänna lokala ordningsföreskrifter för Ludvika kommun		Dokumenttyp Föreskrift	Omfattning Kommunen
Dokumentägare Kommundirektör	Dokumentansvarig Säkerhetschef	Publicering Internt och externt	
Författningsstöd Ordninglagen (1993:1617)			

Beslutad 2017-06-19 §118	Bör revideras senast 2029	Beslutsinstans Kommunfullmäktige	Diarienummer KS 2016/582
Beslutade revideringar	Vad revideringen avsett		Diarienummer vid revideringen
1995-11-30 § 148	Antaget av KF, fastställd av länsstyrelsen 1995-12-21		
2001-08-30 § 107	Ändrad av KF, fastställd av länsstyrelsen 2001-09-11		
2011-06-20 § 210	Ändrad av KF, fastställd av länsstyrelsen 2011-06-27		
2020-06-01 § 83	Ändrad av KF avseende hundbad och koppling av hund		

2021-01-18 § 5	Ändrad av KF, tillägg alkoholförbud på allmän plats, Fredriksberg och Nyhammar, fastställd av länsstyrelsen 2021-02-11
2022-09-12 § 67	Tillägg att plocka upp föroreningar efter hund samt strykning av Kvarngatan i listan över särskilda boenden, fastställd av länsstyrelsen 2022-09-27
2023-11-13 § 13	Begreppet "förtäring" ändras i föreskriften till ordet "nyttja"
2023-11-13 § 2	Förtydligande om landområden och utrymmen inomhus som stadigvarande används för allmän trafik.
2023-11-13 § 12	Tillägg om förtäring av alkohol och andra berusningsmedel samt förtydligande om vad som ingår i alkoholhaltiga drycker.
2023-12-08	Länsstyrelsen Dalarnas län fastställer § 2 och upphäver § 12. Föregående § 12 lyfts in i dokumentet.
2026-02-09 § 9	Antaget av KF 2026-02-09, Prövat av Länsstyrelsen 2026-03-04



## Allmänna ordningsföreskrifter för Ludvika kommun

Ludvika kommun utfärdar bestämmelse om följande med stöd av 1 § förordningen (1993:1632) med bemyndigande för kommuner och länsstyrelser att meddela lokala föreskrifter enligt ordningslagen (1993:1617).

### Föreskrifternas innehåll och tillämpningsområde

§ 1 Grundläggande bestämmelser om allmän ordning och säkerhet på offentlig plats finns i 3 kap. ordningslagen.

Dessa lokala ordningsföreskrifter innehåller ytterligare bestämmelser om hur den allmänna ordningen i Ludvika kommun ska upprätthållas.

§ 2 Föreskrifterna är tillämpliga på alla platser i kommunen som är offentlig plats enligt 1 kap. § 2 ordningslagen.

Enligt ordningslagen 1 kap. § 2 avses med offentlig plats följande:

1. Allmänna vägar
2. Gator, vägar, torg, parker och andra platser som i detaljplan redovisas som allmän plats och som har upplåtits för sitt ändamål
3. Områden som i detaljplan redovisas som kvartersmark för hamnverksamhet, om marken har upplåtits för detta ändamål och är tillgängligt för allmänheten
4. Andra landområden och utrymmen inomhus som stadigvarande används för allmän trafik. Med trafik menas i detta sammanhang gång-, cykel-, moped- och biltrafik. Exempel på sådana landområden och utrymmen är Gallerian, parkeringen vid Folkets Hus, allmänna utrymmen vid järnvägsområdet samt gångbron mellan stadskärnan och Väsman strand.

För områden som kommunen har upplåtit till torghandel gäller också kommunens föreskrift om torghandel.

§ 3 Vid tillämpning av 3 kap. ordningslagen och dessa föreskrifter ska, med stöd av 1 kap § 2 ordningslagen, följande områden, på kommunägd mark, jämföras med offentlig plats, se bifogade kartor med avgränsningen markerad.

- De kommunala badplatserna
- Området som i norr begränsas av sädesmagasinet, i söder av riksväg 66 och i öster av järnvägen, samt i väster av Domarevägen. Karta 1
- Området som begränsas av Kajvägsbron- Bergslagsgatan-stationsområdet- järnvägsspåret. Karta 1
- Området vid Väsmanstrand och Roths äng. Karta 1
- Området vid parkeringen Hans Ingels plan. Karta 2

- Samtliga begravningsplatser

§ 4 Innan polismyndigheten fattar beslut om tillstånd enligt § 9 första stycket, § 10 och § 11 enligt föreskrifterna, bör kommunen ges tillfälle att yttra sig.

### **Lastning av varor m.m.**

§ 5 Vid lastning, forsling, lossning eller annan hantering ska den som är ansvarig för åtgärden göra vad som behövs för att undvika att allmänheten utsätts för tillfälliga olägenheter genom damm, spill och dålig lukt. Avlastning och uppläggning av gods får inte ske så att brandposter, brandsläckningsutrustningar och utrymningsvägar blockeras eller att räddningstjänstens arbete hindras.

### **Schaktning, grävning m.m.**

§ 6 Den som är ansvarig för upptagande av grus, jord eller sand, tippning av fyllnadsmassor, schaktning, grävning eller annat liknande arbete på kommunalt ägd mark ska se till att det sker på ett sådant sätt att allmänheten utsätts för minsta möjliga olägenhet. Tillstånd kan krävas för schaktning och grävning. Gällande regler finns samlade på kommunens hemsida.

### **Containers**

§ 7 Ägaren eller nyttjanderättshavaren till en container, som ska ställas upp på en offentlig plats (enligt definitionerna i §§ 2-3), är skyldig att tydligt utmärka containern med ägarens eller nyttjanderättshavarens namn, adress och telefonnummer.

För att ställa upp en container på offentlig plats krävs tillstånd av polisen.

### **Markiser och flaggor**

§ 8 Markiser och flaggor får inte sättas upp så att de skjuter ut över gångbana och gång- och cykelväg på lägre höjd än 2,50 meter eller över gata/väg på lägre höjd än 4,50 meter.

### **Affischering**

§ 9 Affischer, annonser eller liknande anslag får inte utan tillstånd av polismyndigheten sättas upp på sådana husväggar, staket, stolpar eller liknande som vetter mot offentlig plats.

Tillstånd behövs inte för att sätta upp anslag på tavlor, pelare eller andra liknande anordningar som är avsedda för dessa ändamål. Inte heller krävs tillstånd för näringsidkare att sätta upp annonser eller andra tillkännagivanden som avser näringsidkarens rörelse på byggnad där rörelse finns.

### **Högtalarutsändning**

§ 10 Information, reklam, propaganda eller andra budskap som riktar sig till personer på offentliga platser, får inte ske genom högtalare eller liknande utan tillstånd av polismyndigheten.

## Insamling av pengar

§ 11 Polismyndighetens tillstånd krävs för insamling av pengar i bössor eller liknande, om insamlingen inte utgör ett led i en tillståndspliktig allmän sammankomst eller offentlig tillställning.

När insamlingen ska ske i samband med framförande av gatumusik krävs inte tillstånd.

## Förtäring av alkohol

12 § Alkohol får inte förtäras på offentlig plats inom följande områden, se bifogade kartor med avgränsningen markerad. Inom markerade områden på nedanstående kartor gäller förbudet på kommunal mark. Alkoholdrycker får dock förtäras i samband med tillståndsgiven försäljning av alkohol.

Med alkoholdrycker menas drycker med en alkoholhalt större än 3,50 volymprocent.

- a. Centrala Ludvika inom det område som begränsas av Kastjärnsparcken-Skolgatan- Ljunghällsvägen – Prästgårdsgatan - Gamla Bangatan- Kyrkparken - Bergslagsgatan och det område som begränsas av Kajvägsbron – Bergslagsgatan - Järnvägsstationen - samt området Väsmansstrand och Roths äng. Karta 3.
- b. Centrala Grängesberg inom det område som begränsas av Örabergsvägen – Lindvägen - Rönnliden– Ludvikavägen – samt det område som begränsas av parkeringsområdet vid Hans Ingels plan- Koppbergsvägen - Ludvikavägen (riksväg 50) - Järnvägen. Karta 4.
- c. Området kring Folkets Park i Grängesberg med ett omgivande område som begränsas av närmast öster om Kyrkbacken fram till vägslutet – en linje från vägslutet västerut till norra korsningen Häggvägen – Syrenvägen – från nämnd korsning norrut till Spendrups industriområde- vidare norrut utmed industriområdets staket till dess nordöstra hörn- norrut längs med riksväg 50– vidare österut till Kyrkbackens utfart till riksväg 50. Karta 4.
- d. Centrala Nyhammar, som begränsas av Kvarnhedsvägen och Ställbergsvägen och avser markerat område angivet i Karta 5.
- e. Centrala Fredriksberg med ett omgivande område som begränsas av Brunnsvägen, vidare norr över Ludvikavägen samt, Villavägen och Tyforsvägen för att sedan slutligen korsa Filipsatsvägen enligt område angivet i Karta 6.
- f. Kommunens samtliga förskole- och skolgårdar.
- g. Kommunens samtliga badplatser.

## Förbud mot användning av lustgas i berusningssyfte

§ 13 Lustgas får inte brukas i berusningssyfte på offentlig plats inom markerade områden, se bifogade kartor (karta 3-6) med avgränsningen markerad. Inom

markerade områden på nedanstående kartor gäller förbudet på kommunal mark.

### **Ambulerande försäljning**

§ 14 Ambulerande försäljning får inte ske på Marnäs torg, del av Storgatan och Carlavägen som är/ används som gågata, och Garvarns torg. Med ambulerade försäljning avses sådan gatuförsäljning som tar offentlig plats i anspråk endast tillfälligt och i obetydlig omfattning och som därför inte kräver tillstånd enligt 3 kap. § 1 ordningslagen.

### **Hundar och katter**

§ 15 Hundens ägare, den som tagit emot hunden för underhåll eller nyttjande eller den som tillfälligt vårdar en hund är skyldig att följa bestämmelserna i § 16. Det som sägs i § 16 gäller inte för ledarhund för synskadad person, service- och signalhund för person med funktionsvariation eller för polishund i tjänst.

§ 16 Hundar ska hållas kopplade på offentlig plats inom detaljplanelagt område och därmed jämställda områden enligt § 3 i denna stadga samt lekplatser, skol – och förskolegårdar, på motionsspår, vid kommunens friluftsbad och i bostadsområden.

Hund eller katt som anträffas lös utan tillsyn får omhändertagas av polismyndigheten och lämnas till lämplig plats.

Föröreningar efter hundar ska plockas upp på offentliga platser och alla områden som kommunen enligt §§ 2-3 jämställt med offentlig plats samt på de badplatser hundar får vistas på.

§ 17 Hundar får inte vistas på badplatser som anges i bilaga 5.

Hundar får vistas inom skyltat område på badplatser i bilaga 6.

### **Fyrverkerier och andra pyrotekniska varor**

§ 18 Fyrverkerier och andra pyrotekniska varor får inte, utöver de undantag som anges nedan, användas på offentlig plats eller områden som enligt dessa ordningsföreskrifter är att jämställa med offentlig plats utan tillstånd av polismyndigheten.

Det är förbjudet att använda pyrotekniska varor närmare än 200 meter från:

- Ludvika lasarett, Biskopsvägen 22, Ludvika
- samt nedanstående särskilda boenden för äldre och funktionshindrade:
- Berguven, Timmermansvägen 33, Ludvika
- Biskopsgården, Timmermansvägen 33, Ludvika
- Blomstervägen 9, Ludvika
- Domherrevägen 4, Ludvika
- Granliden, Björkallén 69, Grängesberg

- Grågåsvägen 12, Ludvika
- Klövervägen 4, Ludvika
- Kolbottenvägen 5, Ludvika
- Ludvika Gård, Krusbärgsgården 1, Ludvika
- Marnäsgatan 34, Ludvika
- Marnäsgatan 36-38, Marnäsgatan 36 D, Ludvika
- Skogen, Kolbottenvägen 9, Ludvika
- Solgårde, Hyttvägen 39, Sunnansjö
- Solsidan, Blomstervägen 11, Ludvika
- Säfsgården, Skyttevägen 3, Fredriksberg
- Timmermansvägen 37, Ludvika
- Vindelgatan 6A, Ludvika
- Ängsgården, Marnäsgatan 40, Ludvika

Det är även förbjudet att använda pyrotekniska varor på den del av Storgatan som utgörs av gågata.

### **Badförbud**

§ 19 Bad är förbjudet vid Marnästjärn. Badförbud gäller även vid hamnområdet vid Väsmanstrand, se bifogad karta. Markerad avgränsning vid hamnområdet är streckad. Karta 1. Badförbud råder också vid reningsverket vid Gårlången samt i forsen vid Skuthamn där vattnet kan vara strömt.

### **Camping**

§ 20 Camping får inte ske på torg, i parker, på begravningsplatser, kyrkogårdar och därmed jämställda platser. Vidare får camping inte ske på offentlig plats inom detaljplanelagt område annat än på särskild iordningsställda campingplatser eller av polismyndigheten beslutad tillfällig plats.

### **Avgift för att använda offentlig plats**

§ 21 För användning av offentlig plats som står under kommunens förvaltning och område som kommunen jämställt med sådan plats har kommunen rätt att ta ut en avgift enligt de grunder som beslutats av kommunfullmäktige.

### **Överträdelse av lokal ordningsföreskrift**

§ 21 Den som uppsåtligen eller av oaktsamhet bryter mot någon av §§ 5–8, § 9 första stycket, § 10, § 11 första stycket, § 12, § 13, § 14 första stycket, §§ 16-19 kan dömas till penningböter enligt 3 kap. § 22 andra stycket ordningslagen.

I ordningslagen finns också bestämmelser om förelägganden och förverkande.

## **Bilagor**

Karta 1: Offentlig plats, Ludvika. Hamnområdet Väsmanstrand med badförbud

Karta 2: Offentlig plats, Grängesberg

Karta 3: Förbud mot alkoholförtäring och brukande av lustgas, Ludvika

Karta 4: Förbud mot alkoholförtäring och brukande av lustgas, Grängesberg

Karta 5: Förbud mot alkoholförtäring och brukande av lustgas, Nyhammar

Karta 6: Förbud mot alkoholförtäring och brukande av lustgas, Fredriksberg

Bilaga 5: Karta 7-10 Badplatser med hundförbud

Bilaga 6: Karta 11-15 Badplatser med hundbad

# Karta 1

## Offentlig plats

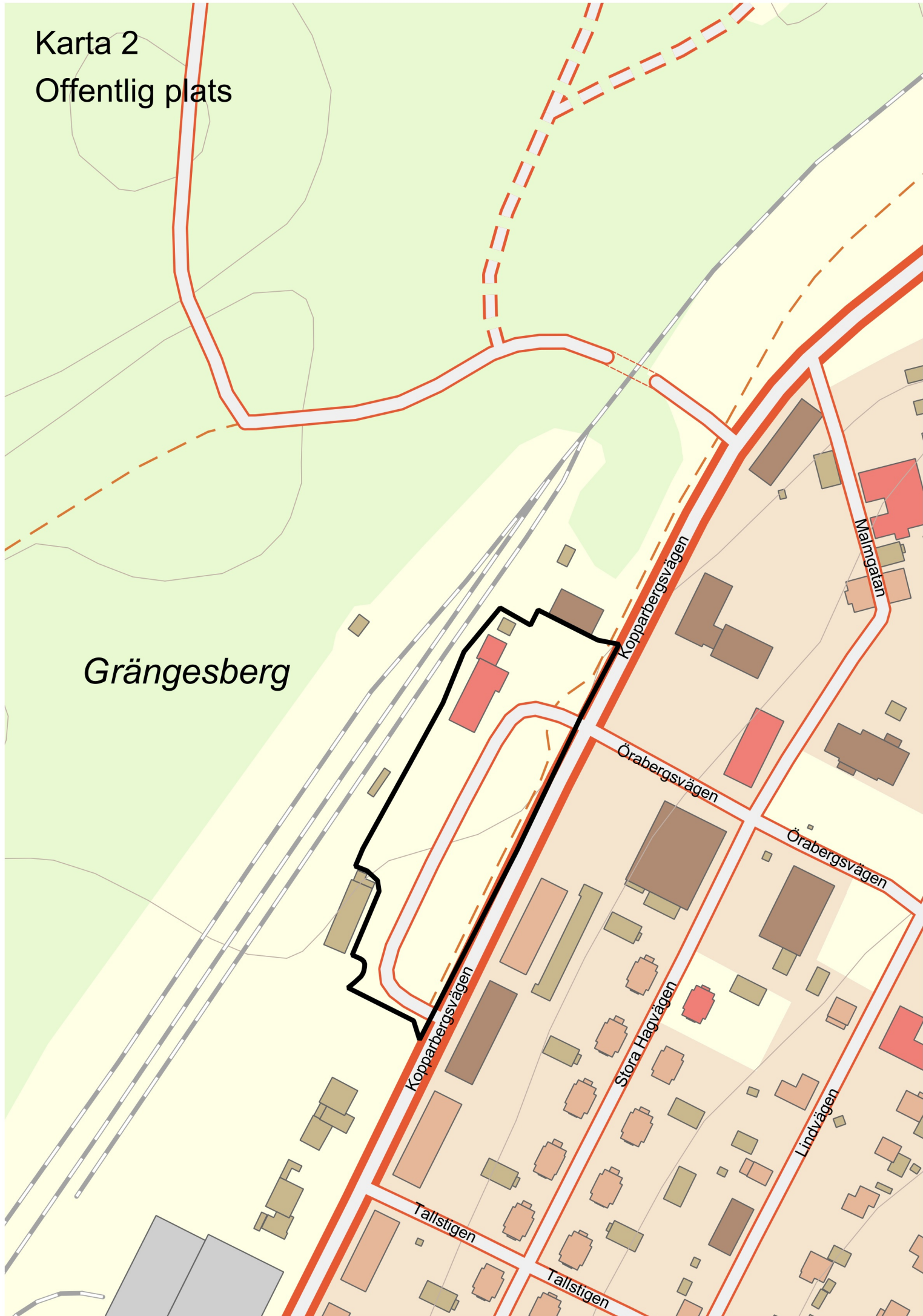
Streckat område har badförbud

Ludvika



Karta 2  
Offentlig plats

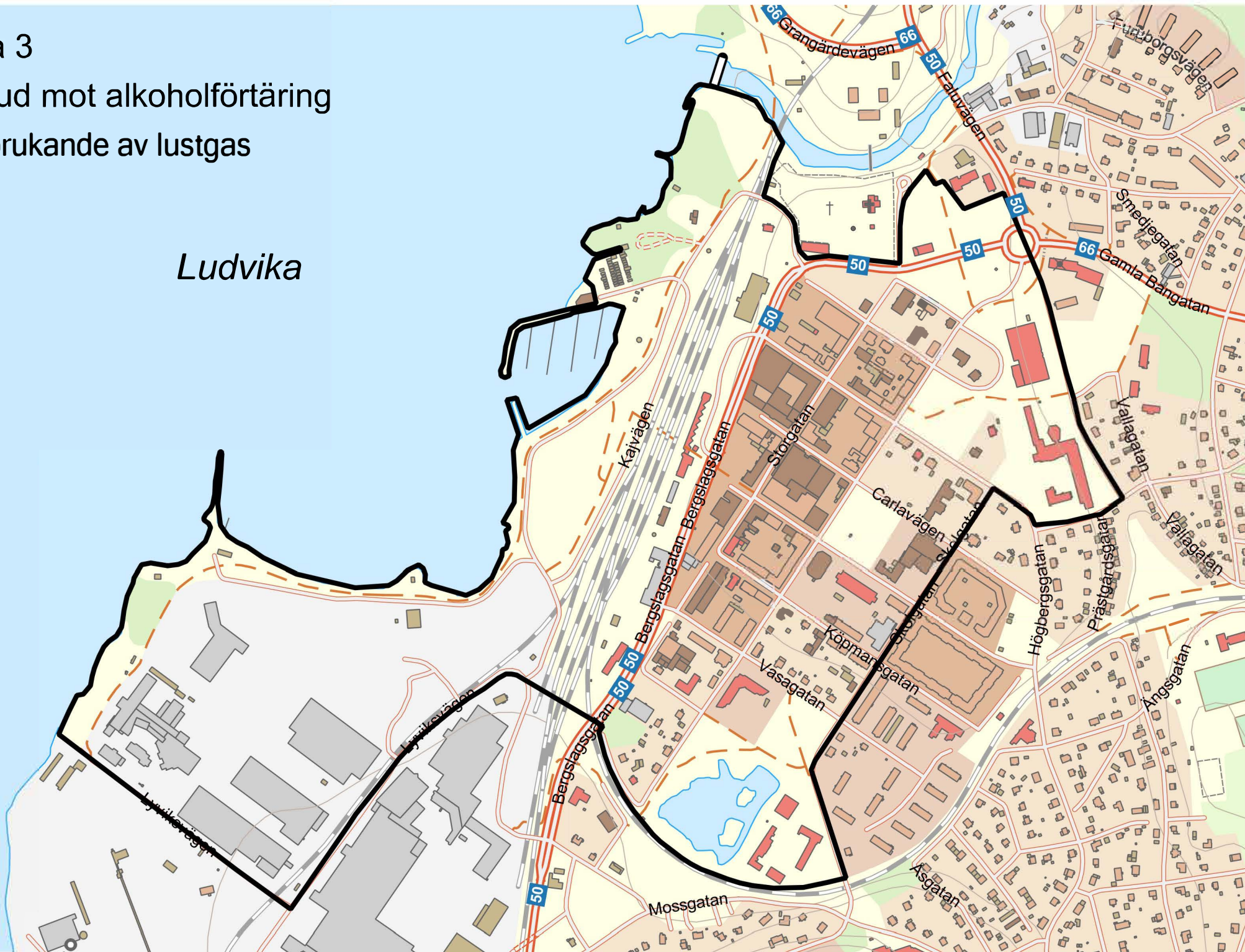
Grängesberg



# Karta 3

Förbud mot alkoholförtäring  
och brukande av lustgas

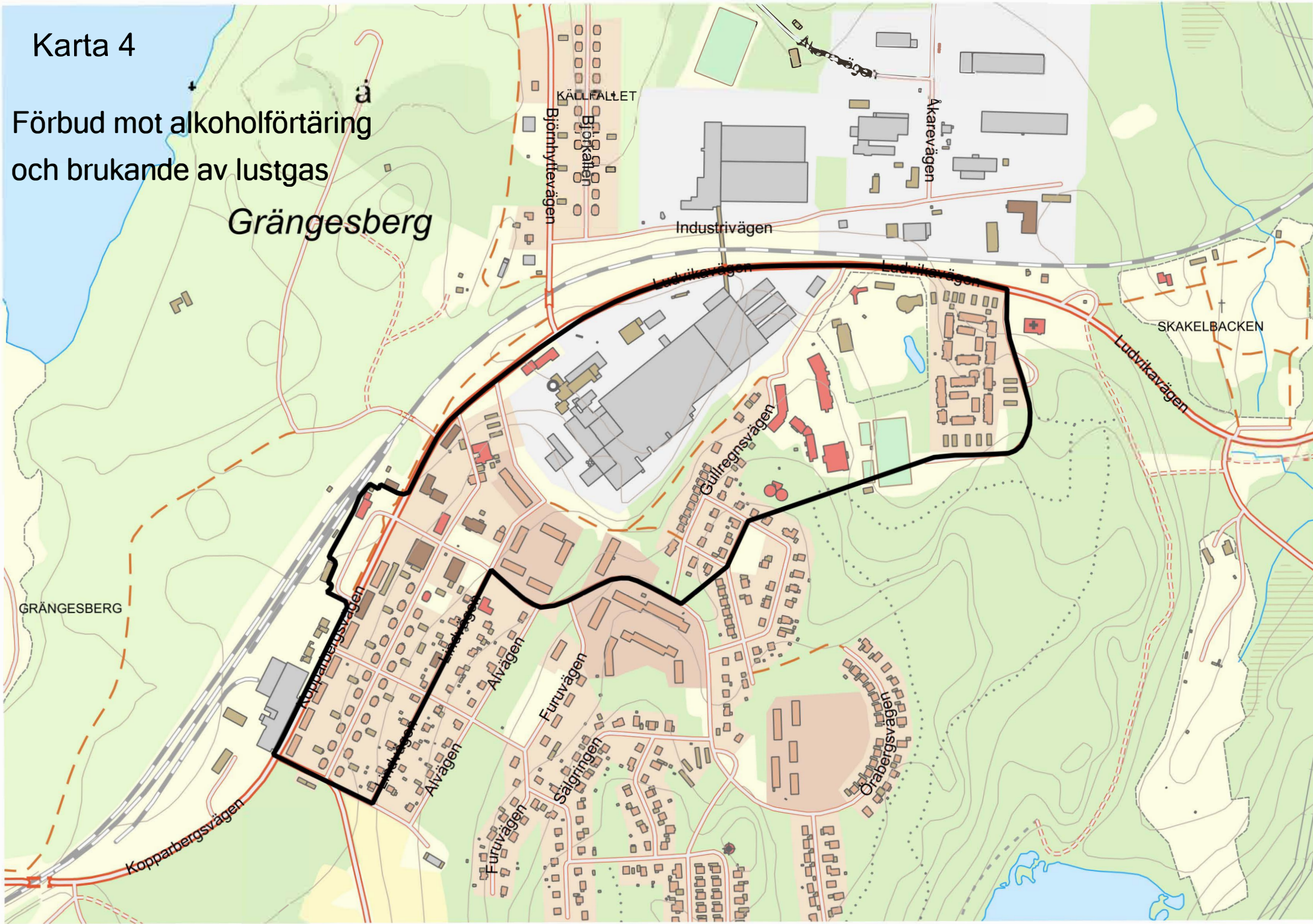
Ludvika



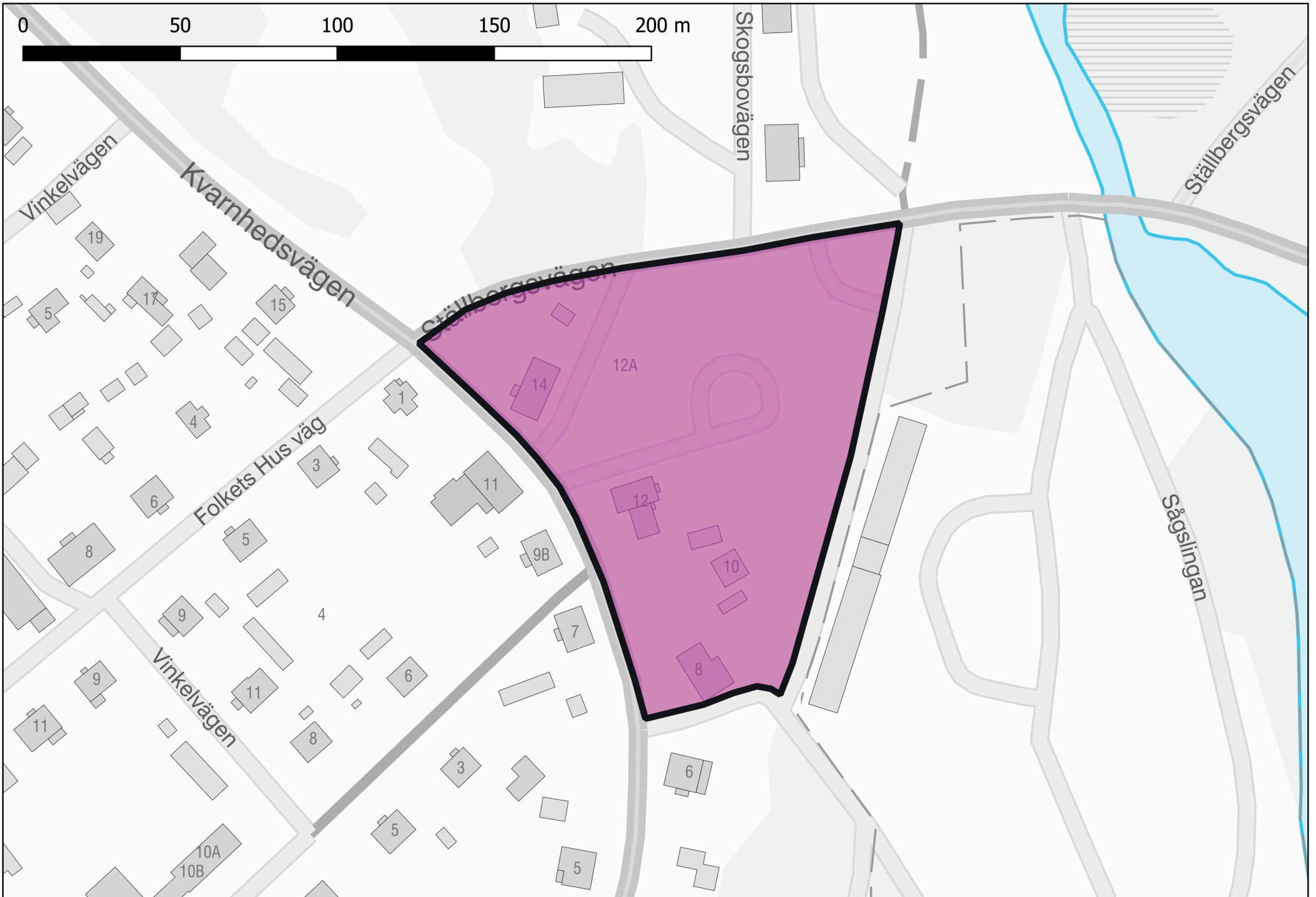
# Karta 4

Förbud mot alkoholförtäring  
och brukande av lustgas

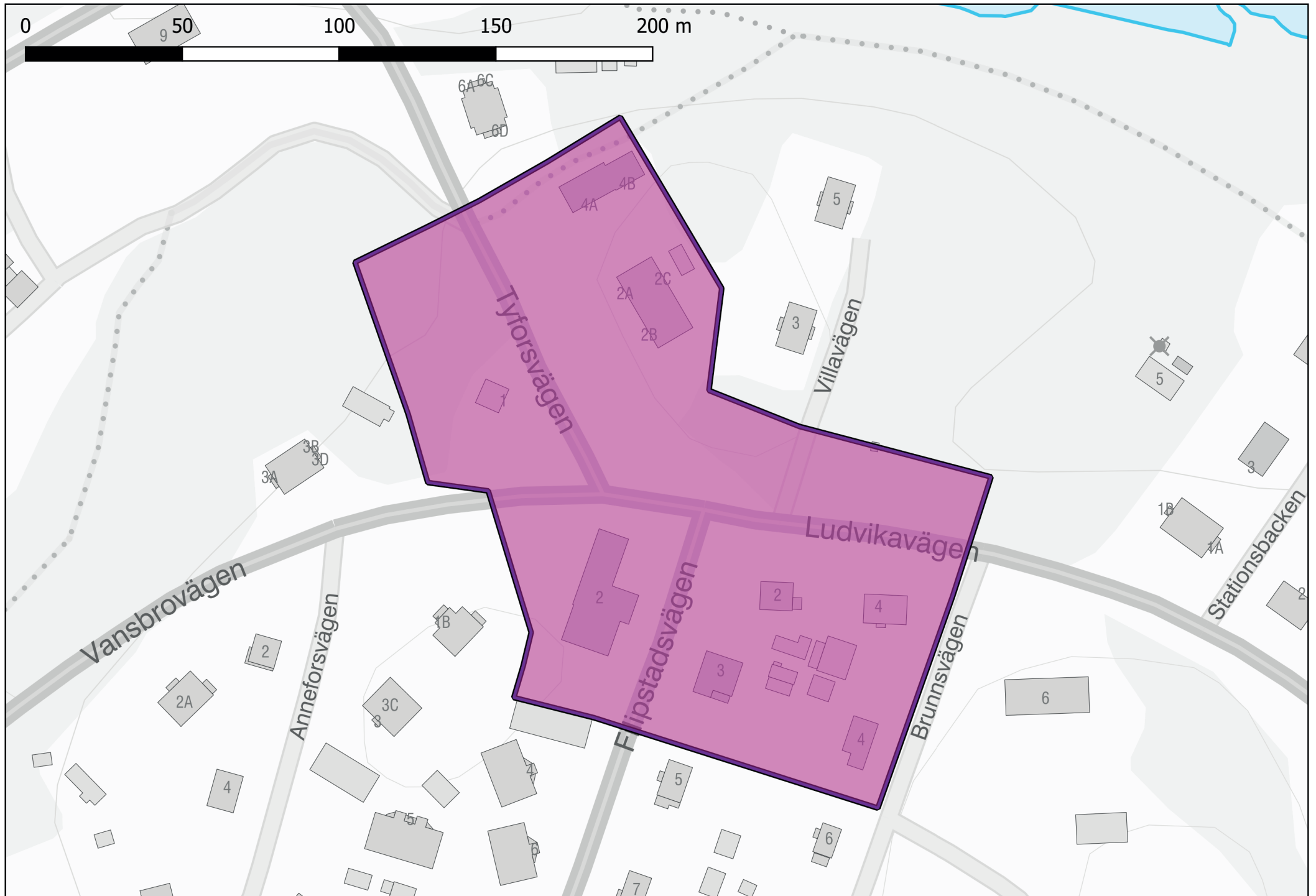
## Grängesberg



Karta 5 Förbud mot alkoholförtäring och brukande av lustgas Nyhammar



Karta 6 Förbund mot alkoholförtäring och brukande av lustgas Fredriksberg

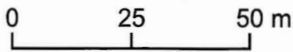


OK



Teckenförklaring

- Hundbad
- Badplats





Teckenförklaring  
Hundbad  
Badplats

0 25 50 m

OK




Teckenförklaring

Hundbad

Badplats

0 25 50 m



Teckenförklaring

- Hundbad
- Badplats

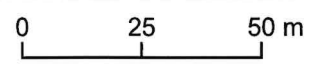
0 25 50 m


06




Teckenförklaring


-  Hundbad
-  Badplats





Teckenförklaring

 Hundbad

 Badplats

0 25 50 m

OK



Teckenförklaring  
Hundbad  
Badplats

0 25 50 m



Teckenförklaring  
Hundbad  
Badplats

0 25 50 m

OK

# Bilaga 6

# Jägarnäs

# Badplats med hundbad



Teckenförklaring  
Hundbad  
Badplats

0 25 50 m